




Centre de découverte de la forêt



Centre de Découverte



et Sentier d'Exploration



de la Forêt

OUVERTURE

15.06-15.09: du mardi au dimanche de 13h00h à 17h30

16.09-01.11: dimanches de 13h00 à 17h30



LE GOUVERNEMENT
DU GRAND-DUCHÉ DE LUXEMBOURG
Ministère de l'Environnement
Administration des Eaux et Forêts

0 100 200 500m

A topographic map of the Burfelt area. It shows Lac de la Haute-Sûre, the Centre de Découverte de la Forêt, Ferme Neihaff, Plage Fussefeld, and the village of Burfelt. A green box highlights the forest center. Three paths are marked: a green line for a paved path, a purple line for a steep path, and an orange line for a difficult natural path. A scale bar at the top left shows 0, 100, 200, and 500 meters. A circular inset at the top right shows a lake scene. A circular inset at the top left shows a bird on a nest. A circular inset at the bottom right shows a Highland cow. Three photographs at the bottom show a group of people around a tree stump, a farm building, and a group of hikers.

Centre de Découverte
de la Forêt

Lac de la Haute-Sûre

Plage Fussefeld




N 27


Burfelt


Ferme Neihaff

Esch-sur-Sûre
Martelange

Carte d'orientation

-  Chemin empierré, accessible aux voitures d'enfant et aux fauteuils roulants
-  Chemin inégal en pente accentuée
-  Chemin naturel difficile





Les Stations de Découverte

▲ Prismes en bois

Les stations de découverte présentent aux visiteurs 9 espèces d'animaux typiques de la forêt, intimement liés aux arbres présents sur le parcours du Burfelt.

■ Cubes en bois

Stations originales informant les promeneurs, en particulier les enfants, sur les principaux critères de reconnaissance (fruit, feuille, écorce et dessin du bois) des différentes espèces d'arbres présentes.

🔴 Point de vue

